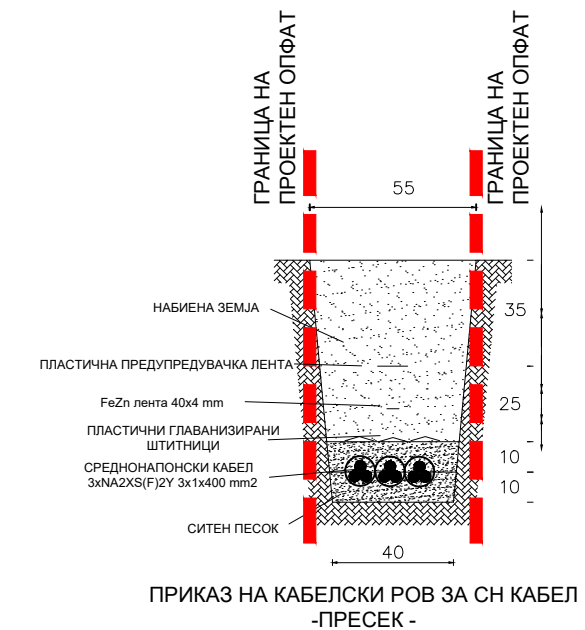


Урбанистички проект за инфраструктура: Нов 10(20) kV кабелски вод од ТС „Велес 2“ 110/10 kV до кабелска спојница во КО Велес - Општина Велес

■■■■■■■■■■ ГРАНИЦА НА ПРОЕКТЕН ОПФАТ 2020,38 м²

- ГЛ — ГРАДЕЖНА ЛИНИЈА
- ПЛАНИРАН СН КАБЕЛ
- ПОСТОЕН КАНАЛ
- ПОСТОЈНА КООКСИЈАЛНА МРЕЖА
- ПОСТОЈНА ОПТИЧКА МРЕЖА
- ПОСТОЈНА БАКАРНА МРЕЖА
- ПОСТОЈНА МРЕЖА МЕПСО
- ПОСТОЈНА 10(20)kV ПОДЗЕМНА МРЕЖА
- ПОСТОЈНА 10(20)kV НАДЗЕМНА МРЕЖА
- ПОСТОЈНА 0.4kV НАДЗЕМНА МРЕЖА
- ПОСТОЈНА ВОДОВОДНА МРЕЖА

■ Е - ИНФРАСТРУКТУРА
 ■ Е1.8 - комунална инфраструктура

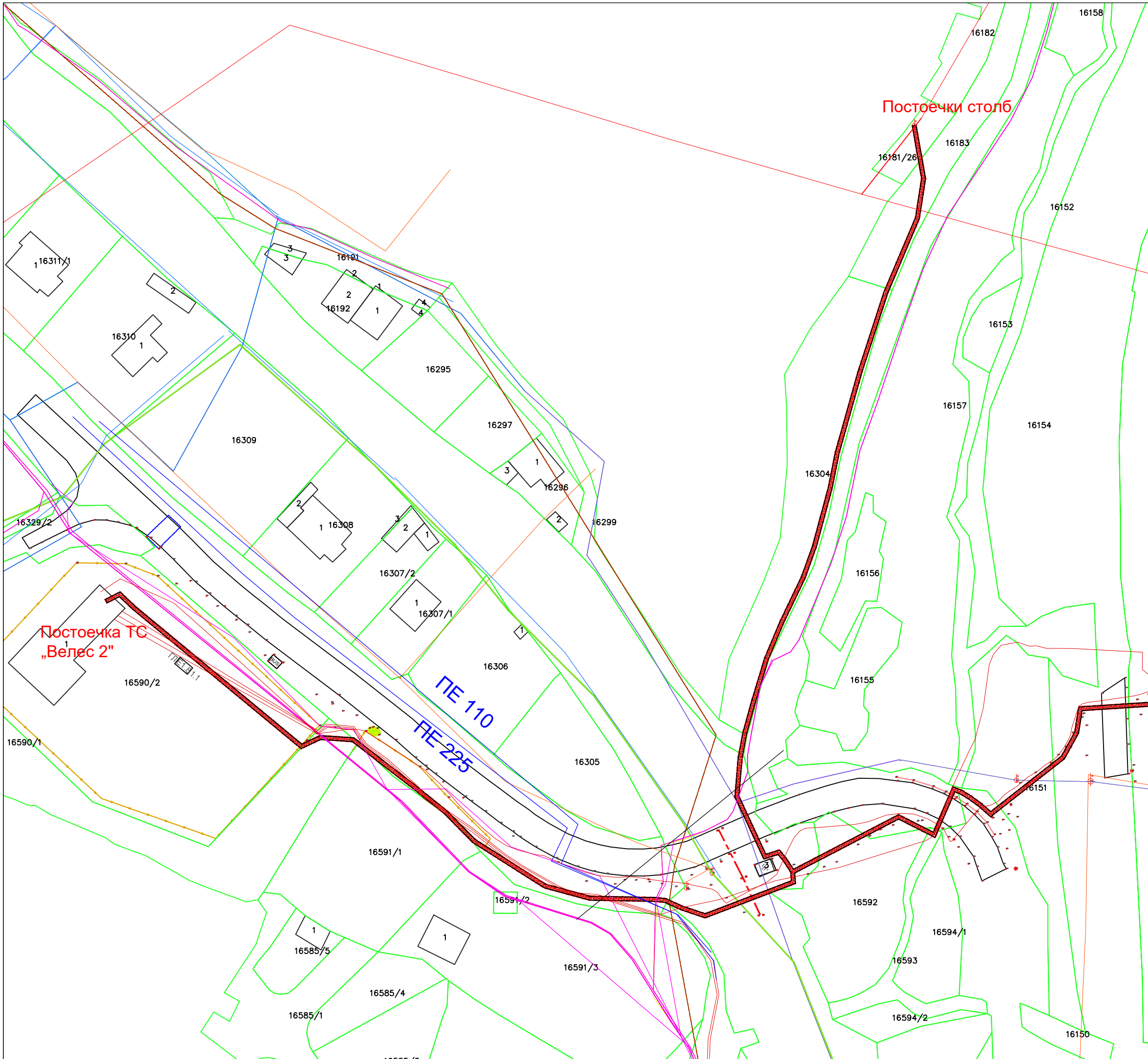


БИЛАНСНИ ПОКАЗАТЕЛИ-УРБАНИСТИЧКО-ПРОЕКТНА ДОКУМЕНТАЦИЈА			
ОСНОВНА КЛАСА НА НАМЕНИ	ВИД НА ОБЈЕКТ	ПОВРШИНА ЗА ГРАДЕБА м ²	ПРОЦЕНТ НА ИЗГРАДЕНОСТ
1.1 Е1.8 комунална инфраструктура	кабел	2020,38	100,00 %
ПРОЕКТЕН ОПФАТ		2020,38	100,00 %

УРБАНИСТИЧКО-ПРОЕКТНА ДОКУМЕНТАЦИЈА

СИНТЕЗЕН ПЛАН
 М 1:1000

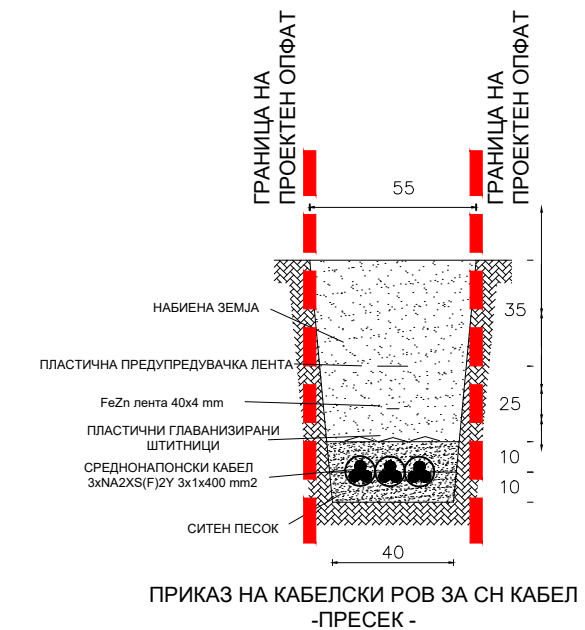
ИМЕ НА ПОКАЦИЈАТА: (КО Велес) - Општина Велес	НАРАЧКА БР.:	ИНВЕСТИТОР: ЕВН А.Д. Скопје ул. „Лазар Личеноски“, бр.11, Скопје КЕЦ 15 Велес	
ТЕХНИЧКИ БР.: 0302-100/21 со дата 07.10.2021	ИМЕ:	ИЗГОТВУВАЧ НА ТЕХНИЧКА ДОКУМЕНТАЦИЈА: „Биро за урбанизам“ ДООЕЛ, Битола	
ОДОБРОУВАЧ: Томе Ристевски дипл.инж.арх. овл.бр.0.0040	ДАТА: 10/2021	ПРОЕКТ: Урбанистички проект за инфраструктура: Нов 10(20) kV кабелски вод од ТС „Велес 2“ 110/10 kV до кабелска спојница во КО Велес - Општина Велес	
ПРОЈЕКТОР: АЗ	ГОДИНА:	ИМЕ НА ЦРТЕЖОТ: СИНТЕЗЕН ПЛАН	
ОДБОРНИК:	РАЗМЕР: 1:1000	ЛИСТ: У 3-1	



Урбанистички проект за инфраструктура: Нов 10(20) kV кабелски вод од ТС „Велес 2“ 110/10 kV до кабелска спојница во КО Велес - Општина Велес

■■■■■■■■■■ ГРАНИЦА НА ПРОЕКТЕН ОПФАТ 2020,38 м²

- ГЛ — ГРАДЕЖНА ЛИНИЈА
 - ПЛАНИРАН СН КАБЕЛ
 - ПОСТОЕН КАНАЛ
 - ПОСТОЈНА КОАКСИЈАЛНА МРЕЖА
 - ПОСТОЈНА ОПТИЧКА МРЕЖА
 - ПОСТОЈНА БАКАРНА МРЕЖА
 - ПОСТОЈНА МРЕЖА МЕПСО
 - ПОСТОЈНА 10(20)kV ПОДЗЕМНА МРЕЖА
 - ПОСТОЈНА 10(20)kV НАДЗЕМНА МРЕЖА
 - ПОСТОЈНА 0.4kV НАДЗЕМНА МРЕЖА
 - ПОСТОЈНА ВОДОВОДНА МРЕЖА
- Е - ИНФРАСТРУКТУРА
 ■ Е1.8 - комунална инфраструктура



БИЛАНСНИ ПОКАЗАТЕЛИ-УРБАНИСТИЧКО-ПРОЕКТНА ДОКУМЕНТАЦИЈА			
ОСНОВНА КЛАСА НА НАМЕНИ	ВИД НА ОБЈЕКТ	ПОВРШИНА ЗА ГРАДЕБА м ²	ПРОЦЕНТ НА ИЗГРАДЕНОСТ
1.1 Е1.8 комунална инфраструктура	кабел	2020,38	100,00 %
ПРОЕКТЕН ОПФАТ		2020,38	100,00 %

УРБАНИСТИЧКО-ПРОЕКТНА ДОКУМЕНТАЦИЈА

СИНТЕЗЕН ПЛАН
 М 1:1000

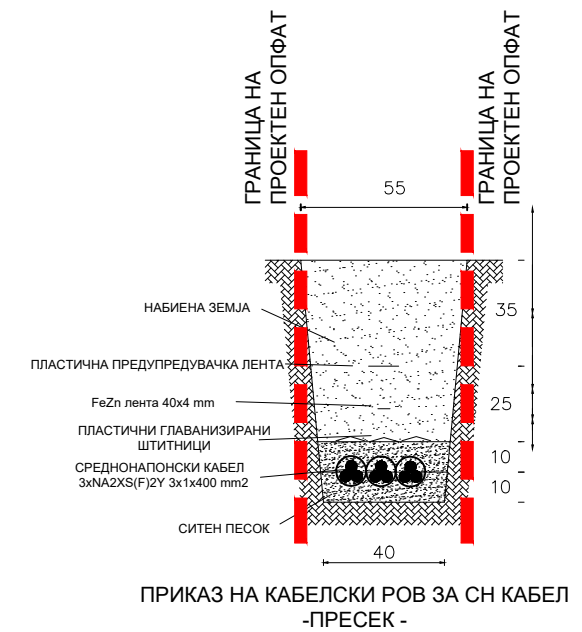
ИМЕ НА ПОКЛИЈАТА: (КО Велес) - Општина Велес	НАРАЧКА БР.:	ИНВЕСТИТОР: ЕВН А.Д. Скопје ул. „Лазар Личеноски“, бр.11, Скопје КЕЦ 15 Велес	
ТЕХНИЧКИ БР.: 0302-100/21 со дата 07.10.2021		ИЗГОТВУВАЧ НА ТЕХНИЧКА ДОКУМЕНТАЦИЈА: „Биро за урбанизам“ ДООЕЛ, Битола	
општински планер: Томе Ристевски дипл.инж.арх. овл.бр.0.0040	10/2021	ПРОЕКТ: Урбанистички проект за инфраструктура: Нов 10(20) kV кабелски вод од ТС „Велес 2“ 110/10 kV до кабелска спојница во КО Велес - Општина Велес	
проектант:	гомина: АЗ	ИМЕ НА ЦРТЕЖОТ: СИНТЕЗЕН ПЛАН	ЛИСТ: У 3-2
одрблил:	размер: 1:1000		

Урбанистички проект за инфраструктура: Нов 10(20) kV кабелски вод од ТС „Велес 2“ 110/10 kV до кабелска спојница во КО Велес - Општина Велес

■■■■■■■■■■ ГРАНИЦА НА ПРОЕКТЕН ОПФАТ 2020,38 м²

- ГЛ — ГРАДЕЖНА ЛИНИЈА
- ПЛАНИРАН СИ КАБЕЛ
- ПОСТОЕН КАНАЛ
- ПОСТОЈНА КООКСИЈАЛНА МРЕЖА
- ПОСТОЈНА ОПТИЧКА МРЕЖА
- ПОСТОЈНА БАКАРНА МРЕЖА
- ПОСТОЈНА МРЕЖА МЕПСО
- ПОСТОЈНА 10(20)kV ПОДЗЕМНА МРЕЖА
- ПОСТОЈНА 10(20)kV НАДЗЕМНА МРЕЖА
- ПОСТОЈНА 0.4kV НАДЗЕМНА МРЕЖА
- ПОСТОЈНА ВОДОВОДНА МРЕЖА

■ E - ИНФРАСТРУКТУРА
E1.8 - комунална инфраструктура



БИЛАНСНИ ПОКАЗАТЕЛИ-УРБАНИСТИЧКО-ПРОЕКТНА ДОКУМЕНТАЦИЈА			
ОСНОВНА КЛАСА НА НАМЕНИ	ВИД НА ОБЈЕКТ	ПОВРШИНА ЗА ГРАДЕБА м ²	ПРОЦЕНТ НА ИЗГРАДЕНОСТ
1.1 E1.8 комунална инфраструктура	кабел	2020,38	100,00 %
ПРОЕКТЕН ОПФАТ		2020,38	100,00 %

УРБАНИСТИЧКО-ПРОЕКТНА ДОКУМЕНТАЦИЈА

СИНТЕЗЕН ПЛАН
М 1:1000

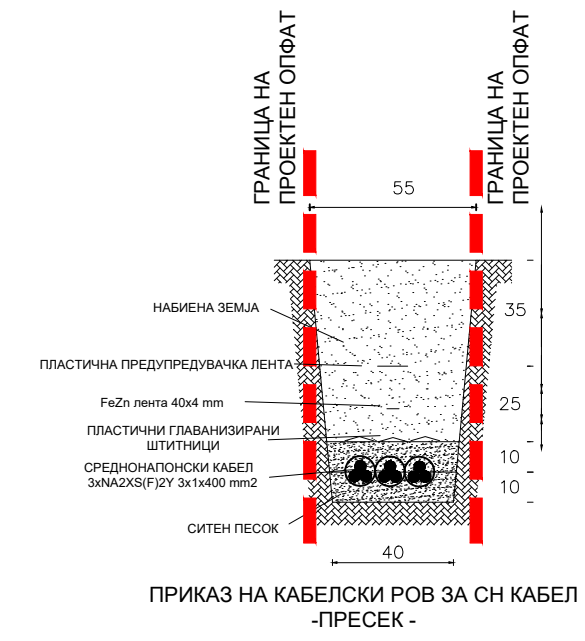
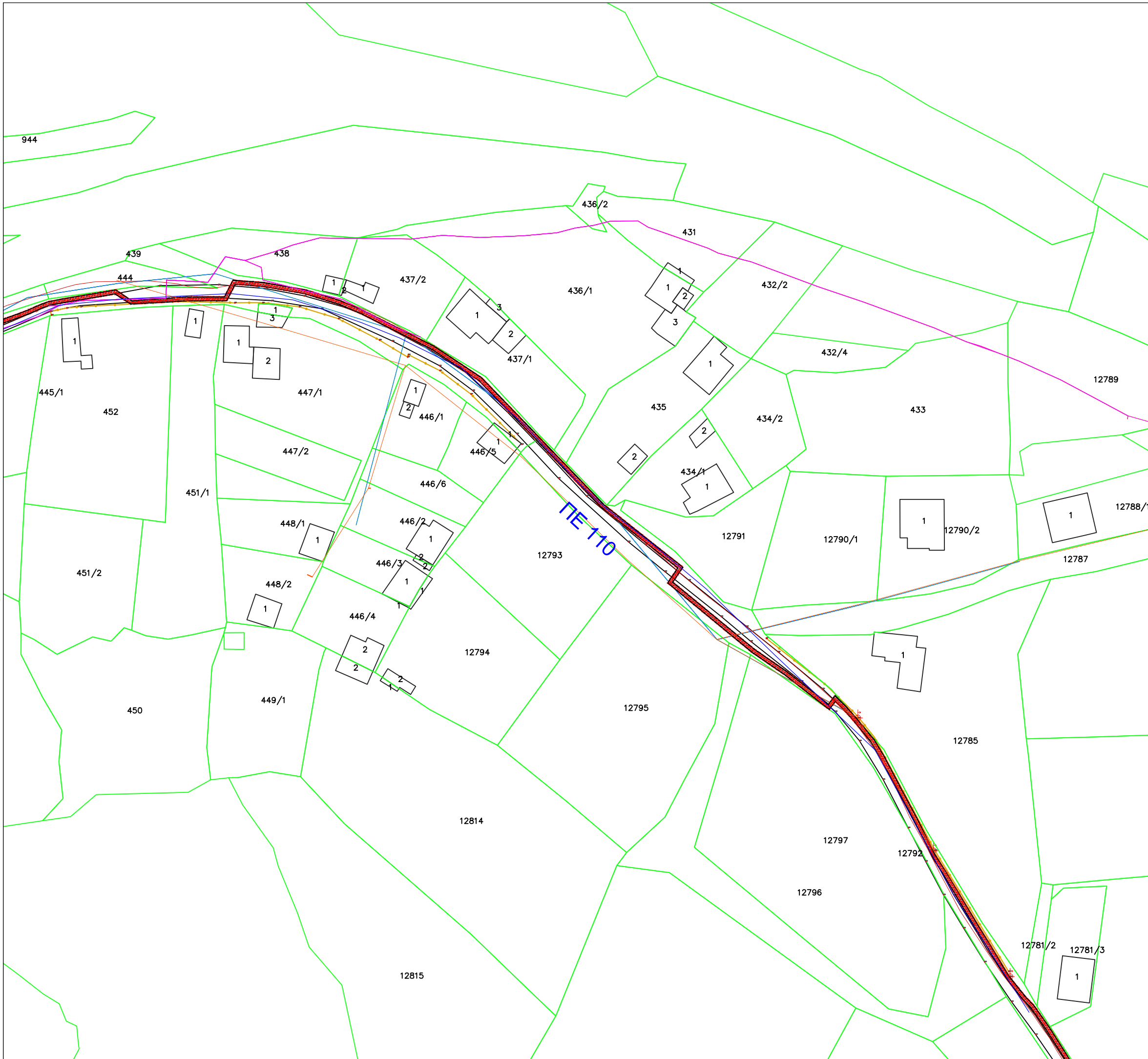
ИМЕ НА ПОКЛИЈАТА: (КО Велес) - Општина Велес	НАЧАРКА БР.:	ИНВЕСТИТОР: ЕВН А.Д. Скопје ул. „Лазар Личеноски“, бр.11, Скопје КЕЦ 15 Велес	
ТЕХНИЧКИ БР.: 0302-100/21 со дата 07.10.2021		ИЗГОТВУВАЧ НА ТЕХНИЧКА ДОКУМЕНТАЦИЈА: „Биро за урбанизам“ ДООЕЛ, Битола	
општински планер: Томе Ристевски дипл.инж.арх. овл.бр.0.0040	10/2021	ПРОЕКТ: Урбанистички проект за инфраструктура: Нов 10(20) kV кабелски вод од ТС „Велес 2“ 110/10 kV до кабелска спојница во КО Велес - Општина Велес	
проверил: одрбил:	гомина: АЗ размер: 1:1000	ИМЕ НА ЦРТЕЖОТ: СИНТЕЗЕН ПЛАН	

Урбанистички проект за инфраструктура: Нов 10(20) kV кабелски вод од ТС „Велес 2“ 110/10 kV до кабелска спојница во КО Велес - Општина Велес

■■■■■■■■■■ ГРАНИЦА НА ПРОЕКТЕН ОПФАТ 2020,38 м²

- ГЛ — ГРАДЕЖНА ЛИНИЈА
- ПЛАНИРАН СН КАБЕЛ
 - ПОСТОЕН КАНАЛ
 - ПОСТОЈНА КОАКСИЈАЛНА МРЕЖА
 - ПОСТОЈНА ОПТИЧКА МРЕЖА
 - ПОСТОЈНА БАКАРНА МРЕЖА
 - ПОСТОЈНА МРЕЖА МЕПСО
 - ПОСТОЈНА 10(20)kV ПОДЗЕМНА МРЕЖА
 - ПОСТОЈНА 10(20)kV НАДЗЕМНА МРЕЖА
 - ПОСТОЈНА 0.4kV НАДЗЕМНА МРЕЖА
 - ПОСТОЈНА ВОДОВОДНА МРЕЖА

■ Е - ИНФРАСТРУКТУРА
 ■ E1.8 - комунална инфраструктура



БИЛАНСНИ ПОКАЗАТЕЛИ-УРБАНИСТИЧКО-ПРОЕКТНА ДОКУМЕНТАЦИЈА			
ОСНОВНА КЛАСА НА НАМЕНИ	ВИД НА ОБЈЕКТ	ПОВРШИНА ЗА ГРАДЕБА м ²	ПРОЦЕНТ НА ИЗГРАДЕНОСТ
1.1 E1.8 комунална инфраструктура	кабел	2020,38	100,00 %
ПРОЕКТЕН ОПФАТ		2020,38	100,00 %

УРБАНИСТИЧКО-ПРОЕКТНА ДОКУМЕНТАЦИЈА

СИНТЕЗЕН ПЛАН
 М 1:1000

ИМЕ НА ПОКЛИЈАТА: (КО Велес) - Општина Велес	НАРАЧКА БР.:	ИНВЕСТИТОР: ЕВН А.Д. Скопје ул. „Лазар Личеноски“, бр.11, Скопје КЕЦ 15 Велес	
ТЕХНИЧКИ БР: 0302-100/21 со дата 07.10.2021	ИМЕ:	ИЗГОТОВУВАЧ НА ТЕХНИЧКА ДОКУМЕНТАЦИЈА: „Биро за урбанизам“ ДООЕЛ, Битола	
општински планер: Томе Ристевски дипл.инж.арх овл.бр.0.0040	10/2021	ПРОЕКТ: Урбанистички проект за инфраструктура: Нов 10(20) kV кабелски вод од ТС „Велес 2“ 110/10 kV до кабелска спојница во КО Велес - Општина Велес	
проверил:	гомина: АЗ	ИМЕ НА ЦРТЕЖОТ: СИНТЕЗЕН ПЛАН	
одобрил:	размер: 1:1000	ЛИСТ: У 3-4	

